

Pisos altitudinales - Sectores estadísticos

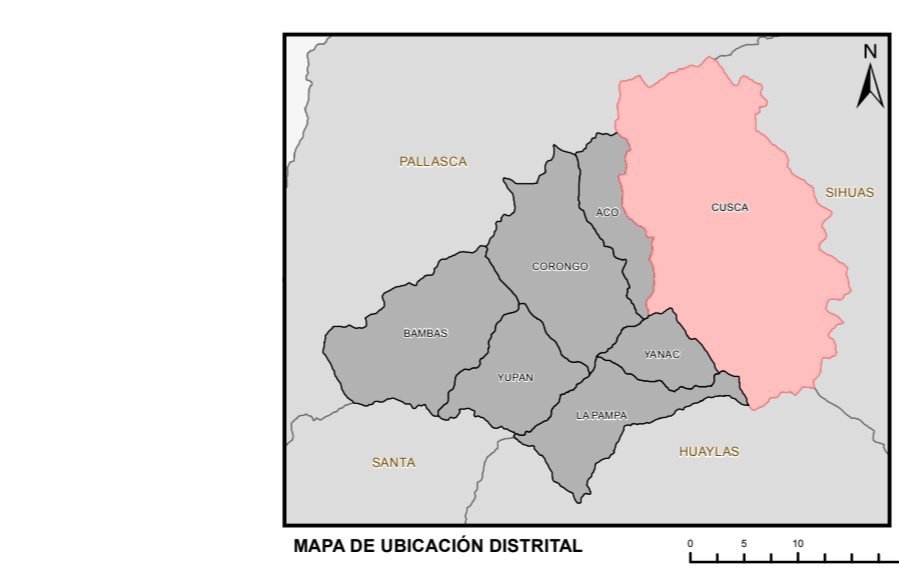
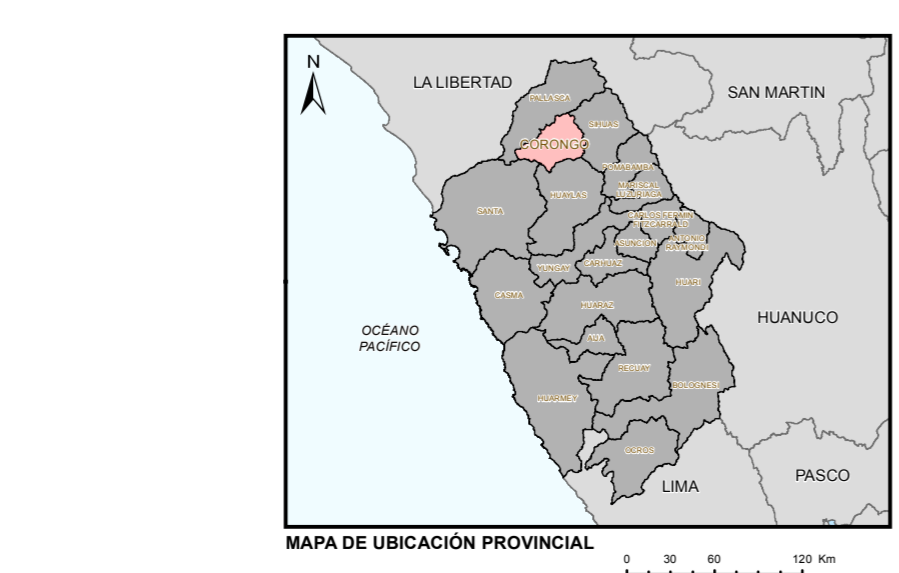
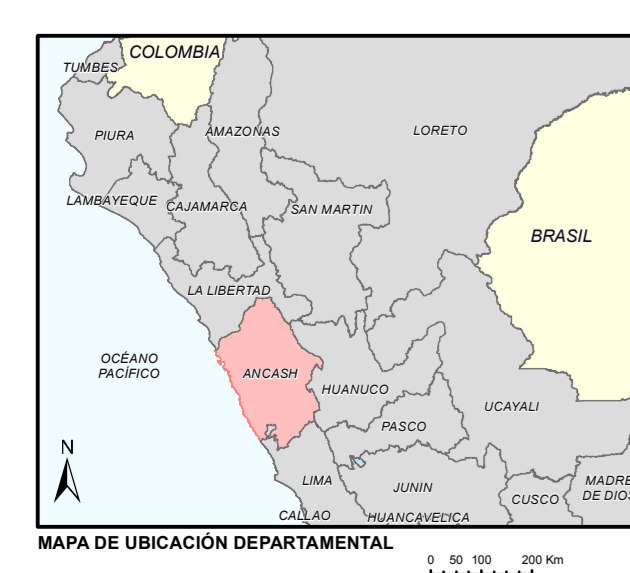
LEYENDA

- Limite:
 - Distrital
 - Provincial
- Pisos altitudinales:
 - Quechua (2000 - 3000)
 - Suni (3500 - 4000)
 - Jalka o Puna (4000 - 4500)
 - Janca (4500 - 6000)

ÁMBITO DE LOS SECTORES ESTADÍSTICOS Y SUS PRINCIPALES CARACTERÍSTICAS

CÓDIGO	NOMBRE	DGESEP ⁽¹⁾		CENTROIDE		IV CENAGRO ⁽²⁾		
		SUPERFICIE TERRITORIAL (ha)	COBERTURA AGRÍCOLA (ha)	ESTE X (m)	NORTE Y (m)	ÁREA AGRÍCOLA (ha)	ÁREA NO AGRÍCOLA (ha)	ÁREA AGROPECUARIA (ha)
02090401	CUSCA	42 657,96	5 225,06	189 916	9 062 850	11 395,50	52 702,91	64 098,41
02090402	URCON	21 778,97	2 253,21	196 112	9 050 374			

(1) Áreas y coordenadas calculados por el sistema cartográfico (ArcMap).
 (2) Área declarada IV CENAGRO.
 Fuente: Padrón de sectores estadísticos (RM/N 0497-2017-MINAGRI) - DGESEP - MINAGRI Regiones Agrarias y IV CENAGRO 2012 - INEI (Datos a nivel distrital).
 Este mapa es material de trabajo para fines estadísticos propiedad de la Agencia Agraria Corongo.



LEYENDA

- Limite:
 - Departamental
 - Provincial
 - Distrital
 - Sector Estadístico
 - Cobertura agrícola
- Hidrografía:
 - Curvas Primarias
 - Curvas Secundarias
 - Nevadros primarios
 - Nevadros secundarios
 - Ríos
 - Quebradas
 - Lagos, Lagunas
 - Islas
- Centros Poblados:
 - Capital
 - Departamental
 - Provincial
 - Distrital
 - Otros
 - Área Urbana
- Centroides:
 - X Y
- Vías de Acceso:
 - Vía departamental
 - Vía nacional
 - Vía urbana
 - Vía vecinal
 - Sin especificar

MAPA DE SECTORES ESTADÍSTICOS DEL DISTRITO DE:

CUSCA

PROVINCIA: CORONGO
REGIÓN: ANCASH

Fuente: DGESEP - DEA (Sectorial) - DEA - DGESEP - Puntos Altitudinales
 INEI - Límites Municipales, Centros Poblados
 IGN - MIDEU - Carta Nacional Digital

Elaborado por: Oficina de Cartografía - DEA - DGESEP

Escala: 1:50,000

Fecha: Lima, Enero 2016

UBIGEO: 020904